

PUG PLAN URBANISTIC GENERAL
 comuna : SARMASAG
 localitatea : ILISUA
REGLEMENTARI URBANISTICE

LEGENDA

- **LIMITE**
 - LIMITA INTRAVILANULUI PROPUIS
 - LIMITA TERENULUI ADMINISTRATIV AL COMUNEI
 - LIMITA ZONEI CENTRALE
- **ZONIFICARE FUNCTIONALA**
 - ZONA PENTRU LOCUINTA REGIM MIE-MEDIU DE INALTIME
 - ZONA INSTITUTI PUBLICE SI SERVICII
 - ZONA UNITATI INDUSTRIALE/DEPOZITARE
 - ZONA UNITATI AGRICOLE
 - SPATII PLANTATE/AGREMENT/SPORT
 - TERENURI AGRICOLE IN INTRAVILAN
 - ZONA GOSPODARIE COMUNALA/CIMITIRE
 - ZONA CONSTRUCTII AFERENTE LUCRARILOR TEHNICO-EDILITARE
 - ZONA OBIECTIVE CU VALOARE DE PATRIMONIU
 - ZONA CU DESTINATIE SPECIALA
 - ZONA CAI DE COMUNICATIE RUTIERA SI AMENAJARI AFERENTE
 - ZONA CAI DE COMUNICATIE FEROVIARA SI AMENAJARI AFERENTE
 - APE
 - TERENURI FORESTIERE
 - TERENURI CE NECESITA MASURI DE PROTECTIE (MUNDATI, ALUNECARI)
 - TERENURI NEPRODUCTIVE
- **REGLEMENTARI**
 - ZONE NECESAR A FI PROTEJATE :
 - ZONE PROTEJATE PE BAZA NORMATELOR SANITARE
 - ZONE PROTEJATE FATA DE CONSTRUCTII SI CULOARE TEHNICE
 - SIT ARHEOLOGIC
 - SIT ARHEOLOGIC SI ZONA DE PROTECTIE
 - FATA DE OBIECTIVE CU VALOARE DE PATRIMONIU
 - ZONA PROTEJATA URBANISTIC
 - INTERDICTIE DEFINITIVA DE CONSTRUIRE
 - INTERDICTIE TEMPORARA DE CONSTRUIRE PANA LA INTOCMIRE PUZ (vezi planşa U05 - Unitati teritoriale de referinta)
 - PUNCTI DE COLECTARE SELECTIVA A DESEURILOR

LOCALITATEA ILISUA

BILANT TERITORIAL PE CATEGORII DE FOLOSINTA PENTRU TERENURILE DIN INTRAVILAN

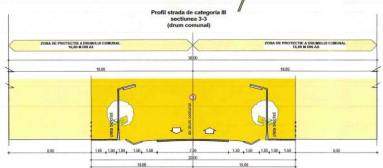
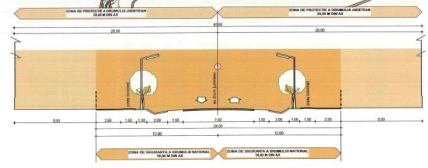
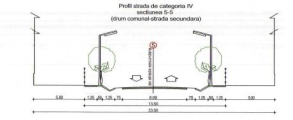
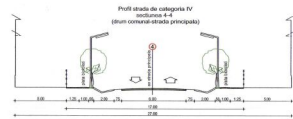

ZONE FUNCTIONALE	EXISTENT		PROPUIS	
	SUPRAFATA (ha)	PERCENT % din total intravilan	SUPRAFATA (ha)	PERCENT % din total intravilan
LOCUINTE SI FUNCTIONI COMPLEMENTARE	72.35	79.81	125.59	83.48
UNITATI INDUSTRIALE SI DEPOZITE	0.35	0.39	0.20	0.13
UNITATI AGRO-ZOOTEHNICE	2.25	2.48	5.53	3.58
INSTITUTII SI SERVICII DE INTERES PUBLIC	5.75	6.34	3.16	2.04
CAI DE COMUNICATIE SI TRANSPORT	5.95	6.56	8.02	5.19
Cai ferate	-	-	-	-
Cai ferale	0.10	0.11	1.92	1.25
SPATII VERZI/SPORT/AGREMENT/PROTECTIE	-	-	-	-
CONSTRUCTII TEHNICO-EDILITARE	-	-	-	-
GOSPODARIE COMUNALA/CIMITIRE	2.30	2.54	4.14	2.68
DESTINATIE SPECIALA	-	-	-	-
APE	1.60	1.77	2.56	1.65
PADURII	-	-	-	-
TOTAL INTRAVILAN	90.65	100.00	151.11	100.00

LOCALITATEA ILISUA

BILANT AL TERITORIULUI INTRAVILAN PROPUIS PE TRUPURI

SYMBOL TRUP	DENUMIRE TRUP	SUPRAFATA (ha)
B1	Localitatea propriuzisua	143.75
B2	Ferma	2.76
B3	Distilarie	0.09
B4	Anexa agricola	0.33
B5	Cimitir	4.18
TOTAL		151.11

TOTAL EXTINDERE = 60.46 ha



PROFILUL CARACTERISTIC DE STRAZI
 Scara 1:200

ART PROJECT ZALAU

Proiectant: arh. Dorina Neajor
 Verificator: arh. Mircea Neajor

Proiect urbanistic general si comuna SARMASAG - Jud. Sălaj
 Plan urbanistic general si comuna SARMASAG - Jud. Sălaj

Titlu plan: PLAN URBANISTIC GENERAL
 Recursivitate urbanistica localitatea Ilisua

Scara: 1:50 000
 Data: 2022